

**DESCRIPTIF DE TERRAIN à BATIR  
issu d'un lotissement  
Loi MACRON**

Article L.115-4 du Code de l'Urbanisme :

« Toute promesse unilatérale de vente ou d'achat, tout contrat réalisant ou constatant la vente d'un terrain indiquant l'intention de l'acquéreur de construire un immeuble à usage d'habitation ou à usage mixte d'habitation et professionnel sur ce terrain mentionne si le descriptif de ce terrain résulte d'un bornage.

Lorsque le terrain est un lot de lotissement, est issu d'une division effectuée à l'intérieur d'une zone d'aménagement concerté par la personne publique ou privée chargée de l'aménagement ou est issu d'un remembrement réalisé par une association foncière urbaine, la mention du descriptif du terrain résultant du bornage est inscrite dans la promesse ou le contrat. -- [Anc. art. L. 111-5-3, al. 1er.] »

Article L.442-8 du Code de l'Urbanisme :

« A compter de la délivrance du permis d'aménager, le lotisseur peut consentir une promesse unilatérale de vente indiquant la consistance du lot réservé, sa délimitation, son prix et son délai de livraison...»

Article L.271-1 du Code de la construction et de l'habitation :

« Pour tout acte ayant pour objet la construction ou l'acquisition d'un immeuble à usage d'habitation, la souscription de parts donnant vocation à l'attribution en jouissance ou en propriété d'immeubles d'habitation ou la vente d'immeubles à construire ou de location-accession à la propriété immobilière, l'acquéreur non professionnel peut se rétracter dans un délai de dix jours à compter du lendemain de la première présentation de la lettre lui notifiant l'acte...»

COMMUNE DE COLLEVILLE MONTGOMERY

LOTISSEMENT "Le Clos du Colombiers"

PERMIS D'AMENAGER N° PA 014 166 18 D0002

DATE DE L'AUTORISATION DU PA : 10 mai 2019

LOT NUMERO 15

PARCELLE CADASTREE : SECTION AK n°144p

SUPERFICIE du lot = 441 m<sup>2</sup> env.

Dressé le 08 Juin 2020 par GEOMAT, SELAS de Géomètres Experts à CAEN.

**GEOMAT**  
**Jean de SALABERRY**  
SELAS DE GEOMETRES-EXPERTS  
au capital de 1 000 000 €  
37, Rue des Compagnons - 14000 CAEN  
Tél 02 31 53 39 00 - Fax 02 31 53 39 01  
R.C.S. Rennes D 384 653 044



**Géomètres Experts**

Denis ATTENCIA  
Raphaël BEROT  
Thomas CHERRIER  
Jennifer FARDIN  
Arnaud FUTEUL  
Raphaël ROUVIERE  
Gwenael SAGNE  
Jean de SALABERRY  
Samuel TRAVERS  
Sebastien TIFFOUIN

**Bureau secondaire  
de Caen**

37, rue des Compagnons  
14000 Caen

Téléphone : 02 31 53 39 00  
Télécopie : 02 31 53 39 01

E-mail:  
agence.caen@geomat.fr

S.E.I.A.S. de Géomètres Experts

Geometres  
**GEOMAT**  
Experts



2 Rue Martin Luther King, 14280 Saint-Contest - Tél : 02.31.06.91.00

Département du Calvados

**COMMUNE DE COLLEVILLE MONTGOMERY**

**LOTISSEMENT**

**" Le clos du Colombier "**

**Permis d'Aménager n°014 166 18 D0002**

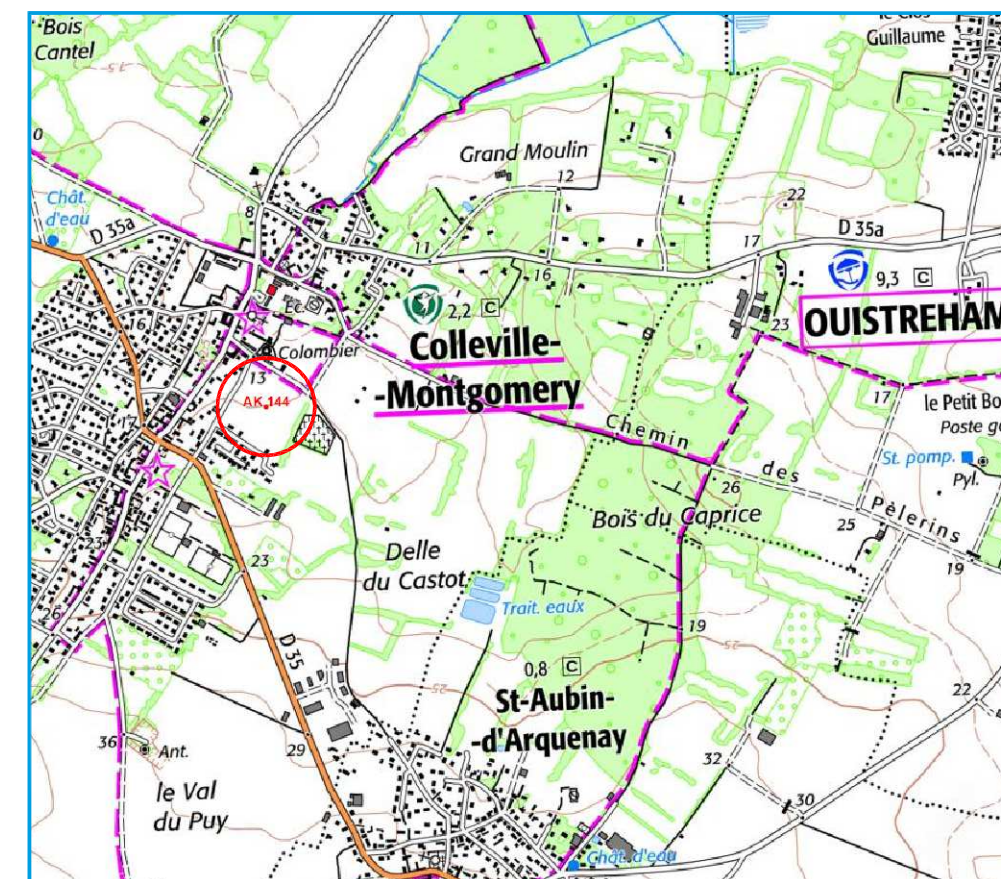
**Obtention: 10 mai 2019**

**LOT 15**

Parcelle AK n°144p

SUPERFICIE du lot = 441 m<sup>2</sup> env.

Plan de situation sans échelle



**Plan de Pré-commercialisation**

Références cadastrales :

Section : AK n°144p

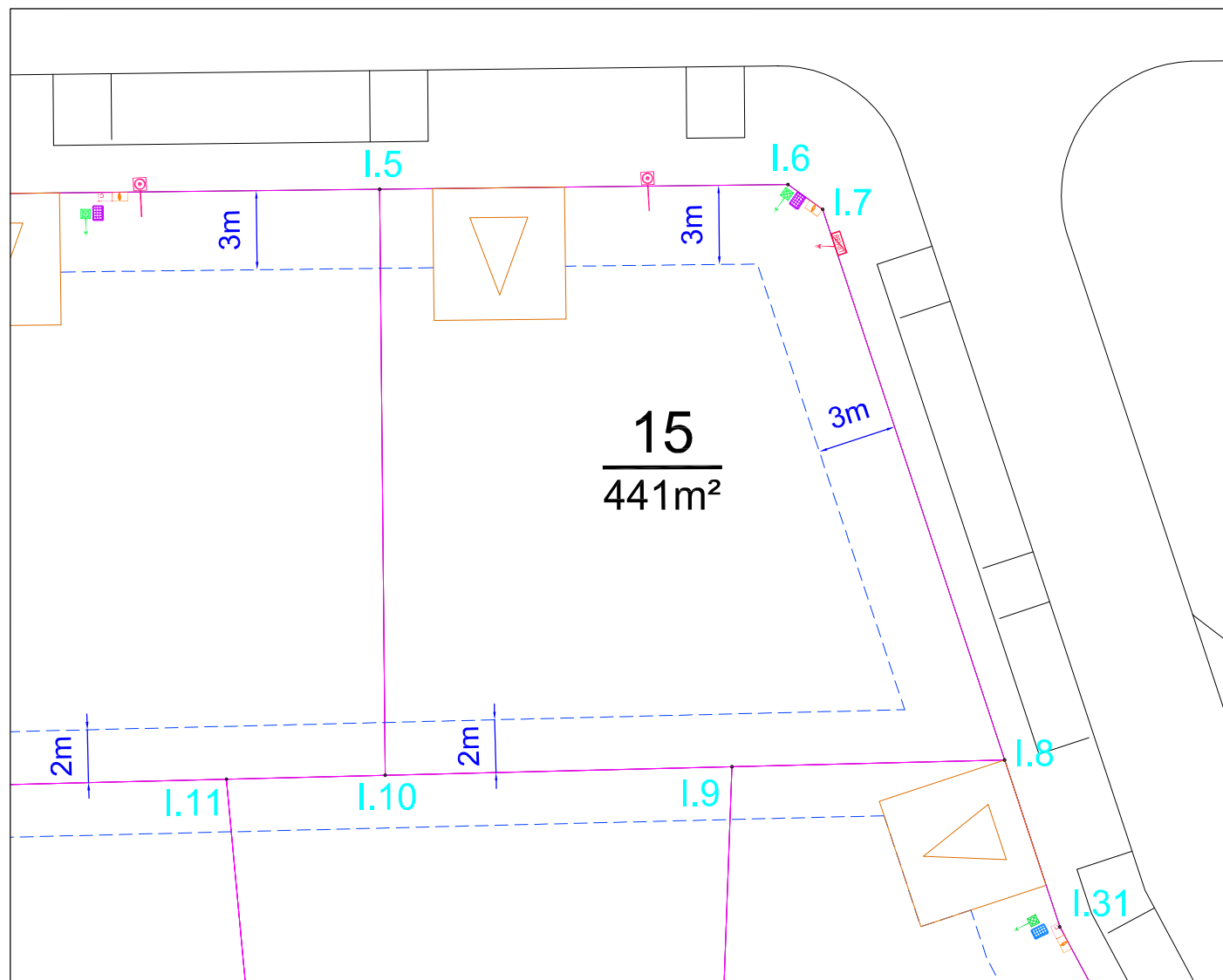
Dressé le : 08/06/2020 A.D.

Planimétrie: système RGF93  
projection: CC49 ZONEB

Réf. dossier : 2198502

# PLAN DE SERVITUDES

Orientation indicative  
d'après documentation  
existante



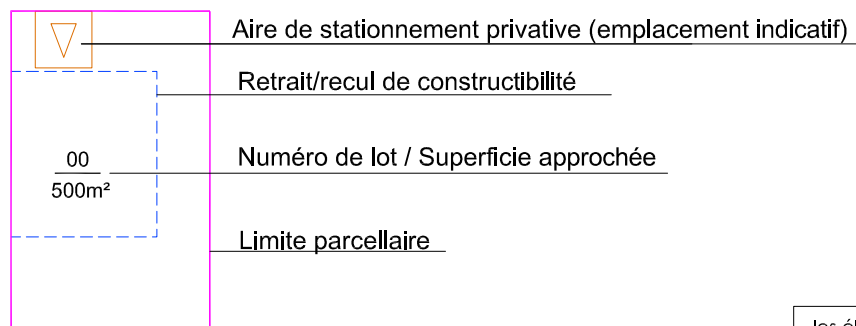
15  
441m<sup>2</sup>

Echelle métrique



Echelle : 1/250

- Branchement EDF
  - Branchement REMBT
  - Branchement Gaz
  - Branchement AEP
  - Branchement Télécom
  - Branchement Eaux usées
- L'emplacement des raccordements aux réseaux est indicatif.



Le tracé des voies, les emplacements des ouvrages et plantations pourront varier pour des raisons techniques lors de la réalisation des travaux.

Les emplacements définitifs des groupes de boîtes aux lettres seront définis en concertation avec la mairie et les différents intervenants concernés lors de la réunion préparatoire préalable aux travaux.

\* Se référer au règlement écrit du lotissement.

Les propriétaires ne pourront pas ouvrir d'accès automobiles aux lots au droit des pans coupés des limites privatives, ni au droit des espaces verts communs, ni au droit de l'emplacement nécessaire pour les candélabres. Les accès privatifs et emplacements de stationnement privatif seront aménagés sans qu'il soit porté préjudice aux branchements particuliers du lot, aux végétaux et arbres, aux éléments de réseaux ou tous autres aménagements créés sur les espaces communs.

les éléments indiqués sur cet extrait de plan de servitudes sont mentionnés uniquement à titre indicatif. Les contraintes et servitudes applicables à l'aménagement du terrain figurent dans les documents approuvés du permis

SOCIÉTÉ  
DES TECHNIQUES  
D'AMÉNAGEMENT



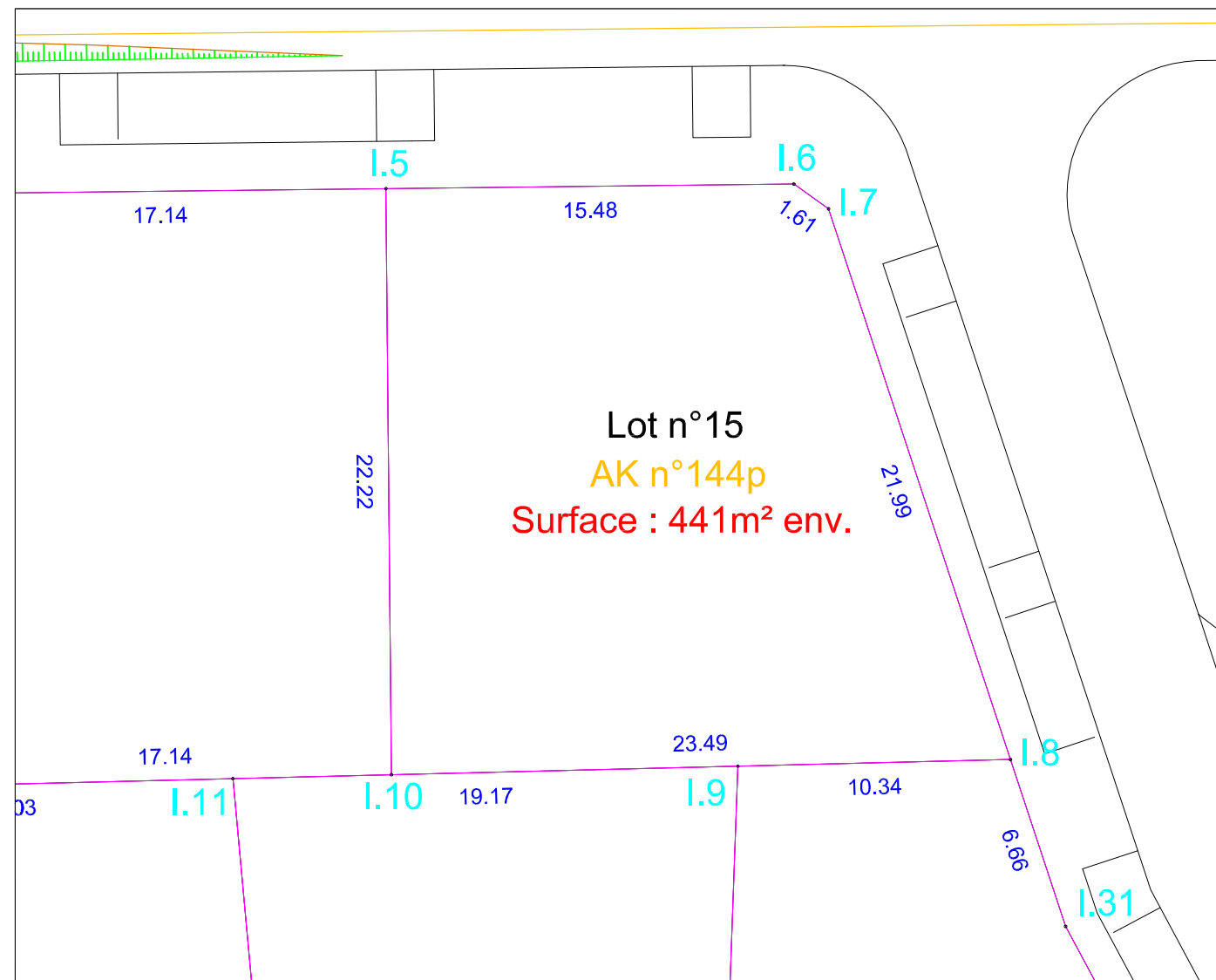
URBANISME  
INFRASTRUCTURES  
ENVIRONNEMENT  
VRD

37, rue des Compagnons - 14 000 - CAEN  
Tél : 02.31.53.39.10 - Fax : 02.31.53.39.11

Date : 05/06/2020


# PLAN DE BORNAGE

Orientation indicative  
d'après documentation  
existante



Lot n°15  
AK n°144p  
Surface : 441m<sup>2</sup> env.

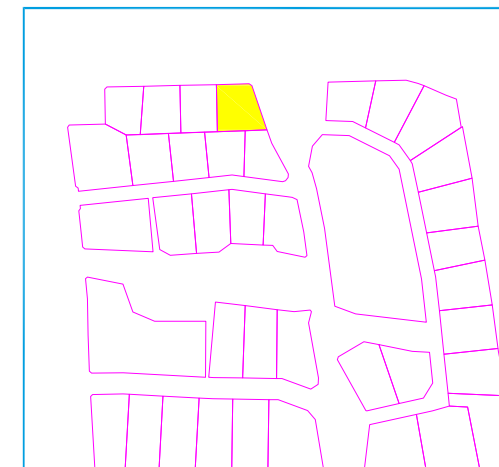
Echelle métrique



Echelle : 1/250

Lot 15			
SOMMET	X	Y	DISTANCE
I.5	1460203.85	8235740.98	22.22
I.10	1460191.11	8235722.78	23.49
I.8	1460210.56	8235709.60	21.99
I.7	1460217.07	8235730.61	1.61
I.6	1460216.55	8235732.13	15.48
I.5	1460203.85	8235740.98	
Superficie : 441 m <sup>2</sup>			

PLAN DE SITUATION DU LOTISSEMENT



Sans échelle

Bureau secondaire de caen : Responsable Jean de SALABERRY



37, rue des Compagnons - 14000 CAEN  
Téléphone : 02 31 53 39 00 Télécopie : 02 31 53 39 01  
E-mail: agence.caen@geomat.fr

SELAS de GEOMETRES EXPERTS au capital de 1 000 000 Euros - RCS Rennes 384 653 044

GEOMAT  
Jean de SALABERRY

SELAS DE GEOMETRES-EXPERTS  
au capital de 1 000 000 €  
37, Rue des Compagnons - 14000 CAEN  
Tél 02 31 53 39 00 - Fax 02 31 53 39 01  
R.C.S. Rennes D 384 653 044

Date : 08/06/2020